



DATA
TERRA



Bonjour à tous,

Retrouvez la dernière newsletter d'AERIS avec toutes les actualités des centres de données et services d'AERIS ainsi que les prochains événements et échéances à ne pas manquer.

Très bonne lecture,

L'équipe d'AERIS

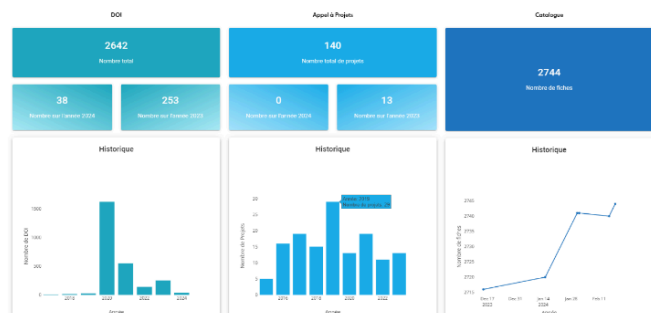


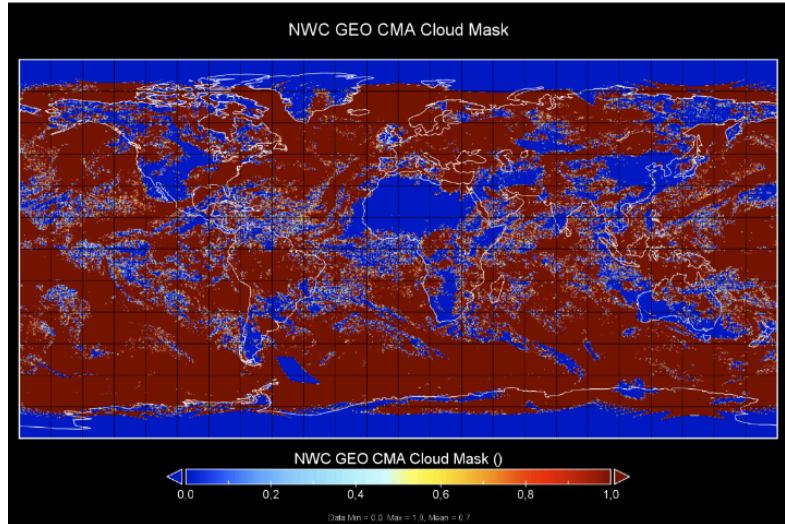
Portrait d'une ingénieure de recherche : Sophie Cloché

Pour célébrer la journée des Femmes en Science, retrouvez le portrait de Sophie Cloché, ingénieure de recherche dans le centre de données AERIS/ESPRI. Elle nous raconte son parcours et ses missions au sein d'AERIS et de centre de données ESPRI de l'Institut Pierre Simon Laplace ainsi que ses activités en tant que chef de projet en lien avec les missions spatiales d'observation de la Terre.

[Lire la suite](#)

Nouveauté sur le site AERIS : Découvrez la page des **chiffres clés**! Cette page interactive recense les 3 principaux indicateurs d'AERIS (nombre de DOI, nombre de fiches catalogue et nombre de projets dans l'appel à projet). N'hésitez pas à nous faire vos retours!

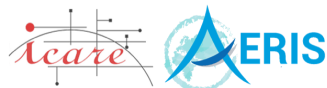





Nouveau produit GEORING sur la couverture nuageuse

Grâce aux capacités spatiales et spectrales des récents capteurs géostationnaires, la possibilité de combiner les observations géostationnaires de plusieurs satellites opérationnels pour créer ce que l'on appelle le GEORING [...]

[Lire la suite](#)



Les nouveautés du CDS AERIS/ICARE



L'application "Stations Hub" est disponible dans le DATAVIZ d'AERIS/ICARE!

Cette application permet la visualisation interactive des données des stations du réseau d'observation ACTRIS.

[Plus d'information](#)



Les nouveautés du
CDS AERIS/ESPRI


Le centre de données et de services AERIS/ESPRI certifié CoreTrustSeal !

Depuis le 18 janvier 2024, le centre de de données et de services AERIS/ESPRI est certifié comme entrepôt de données de confiance par l'organisme de certification international CoreTrustSeal. [...]


[Lire la suite](#)



Les nouveautés du
CDS AERIS/SED00

 **Subscribe**


You can subscribe to the project if you want to be informed by email of the the latest updates.

[SUBSCRIBE TO ICE-GENESIS PROJECT](#)
 [MANAGE YOUR SUBSCRIPTIONS](#)

Les nouveaux services du SED00

Le centre de données et de services AERIS/SED00 a récemment publié de nouveaux services à destination des utilisateurs d'AERIS! Dans le catalogue AERIS un nouveau module permet aux utilisateurs de [...]

[Lire la suite](#)



Focus sur la base de données ECCAD

La base de données ECCAD (Emissions of atmospheric Compounds and Compilation of Ancillary Data) a pour but de fournir aux scientifiques et décideurs des jeux de données d'émissions de surfaces [...]

[Lire la suite](#)

SATMOS

Les nouveautés du
CDS AERIS/SATMOS



Les chaînes de traitement sont validés par le centre AERIS/SATMOS pour les données de **l'imageur FCI de niveau 1** (pleine résolution spatiale et temporelle) ainsi que des **données de niveau 2 pour l'imageur d'éclair LI** pour le **satellite MTG-I1**. Le SATMOS est en attente des données du satellite météorologique MTG-I1.



DATA
TERRA

Les nouveautés de l'IR DATA TERRA



Le prochain atelier thématique "Données, Méthodes et Services pour le Littoral" aura lieu du 9 au 10 avril à Lorient. Cet atelier est organisé conjointement par les pôles de données THEIA et ODATIS de l'IR DATA TERRA. N'hésitez pas à vous inscrire!

[Lien vers l'inscription à l'atelier](#)



Du 11 au 13 mars prochain aura lieu l'atelier technique sur les données bioinformatiques de diversité à la station marine de Roscoff. Cet atelier est organisé par les pôles de données ODATIS et PNDB de l'IR DATA TERRA. N'hésitez pas à vous inscrire!

[Lien vers l'inscription à l'atelier](#)

OIC/2024 CHALLENGE

OBJECTIF Promouvoir des méthodologies innovantes et robustes pour l'extraction automatique des mouvements du sol

Cibles: • glaciers • glissements de terrain • grands séismes

DONNÉES PLEIADES et Sentinel-2

INSCRIPTION Site web ForM@Ter avant le 10/02/2024

Le pôle de données et services FormaTer organise un challenge sur les méthodologies de corrélation d'images satellitaires optiques.

[Plus d'informations et inscription](#)



Du 5 au 8 février 2024, Data Terra a assisté à la 26^e réunion du groupe d'évaluation scientifique et technique (STRP) de la convention sur les zones humides RAMSAR, ayant eu lieu au siège du Secrétariat à Gland, en Suisse.

[Lire la suite](#)



Science Conference

13-16 May 2024 | Rennes, France



La **ACTRiS Science Conférence** aura lieu du 13-16 mai prochain à Rennes. Les inscriptions sont ouvertes! Pour retrouver le programme et le lien d'inscription :

[Lien vers le site officiel de l'événement](#)



La **ICoS Science Conférence** aura lieu du 10-12 septembre prochain à Versailles. Vous pouvez déposer vos abstracts avant le 8 avril!

[Lien vers le site officiel de l'événement](#)

Autres événements



Le 26ème colloque de l'ESA sur les **ballons et fusées** et la recherche connexe aura lieu du **19 au 23 mai** à Lucerne. AERIS y présentera un abstract sur les données ballons et spatiales.



L'Assemblée Générale du projet **ATMO-ACCESS** aura lieu du **19-21 mars** prochain à Wuppertal en Allemagne.

[Lien vers le site officiel de](#)

Lien vers le site officiel de l'événement

l'événement



La date limite pour déposer votre projet dans le cadre de l'appel à projet AERIS est fixé au **4 mars** prochain!

Déposez votre projet



Pôle de données et services de
l'IR Data Terra
ATMOSPHERE
contact@aeris-data.fr

Site web AERIS



Vous recevez cette communication car vous avez donné votre accord lors de votre inscription chez nous. Vous disposez d'un droit d'accès de rectification et d'opposition aux données personnelles vous concernant que vous pouvez exercer à tout moment. Si vous ne souhaitez plus recevoir nos communications, [suivez ce lien](#)